



04010112411970008



9381

ΕΦΗΜΕΡΙΣ ΤΗΣ ΚΥΒΕΡΝΗΣΕΩΣ

ΤΗΣ ΕΛΛΗΝΙΚΗΣ ΔΗΜΟΚΡΑΤΙΑΣ

ΤΕΥΧΟΣ ΤΕΤΑΡΤΟ

Αρ. Φύλλου 1011

24 Νοεμβρίου 1997

ΠΕΡΙΕΧΟΜΕΝΑ

ΑΝΑΔΑΣΩΣΕΙΣ

ΑΠΟΦΑΣΕΙΣ

Κήρυξη αναδασωτέας έκτασης 443,325 στρέμ. στη θέση «Κάστρο Κελεφάς» Δήμου Οιτύλου Νομού Λακωνίας 1

ΠΟΛΕΟΔΟΜΙΑ

ΑΠΟΦΑΣΕΙΣ

Τροποποίηση ρυμοτομικού σχεδίου Βούλας μεταξύ των Ο.Τ. 313-314 2
 Τροποποίηση ρυμοτομικού σχεδίου Αρτέμιδος 6η Π.Ε. στα Ο.Τ. 1861 - 1861Α και 1860 3
 Προσδιορισμός χρήσης τεμαχίου αγροκλήματος Φιλιππων Ν. Καβάλας για ίδρυση Ξενώνα 4

ΑΝΑΔΑΣΩΣΕΙΣ

ΑΠΟΦΑΣΕΙΣ

Αριθ. 1340 (1)
 Κήρυξη αναδασωτέας έκτασης 443,325 στρέμ. στη θέση «Κάστρο Κελεφάς» Δήμου Οιτύλου Νομού Λακωνίας.

Ο ΓΕΝ. ΓΡΑΜ. ΠΕΡΙΦΕΡΕΙΑΣ ΠΕΛΟΠΟΝΝΗΣΟΥ

Έχοντας υπόψη:

1. Τις διατάξεις του Ν. 3200/55 «περί διοικητικής αποκέντρωσης», όπως τροποποιήθηκε και συμπληρώθηκε μεταγενέστερα με το Ν.Δ. 532/70.
2. Τις διατάξεις του άρθρου 117 παρ. 3 του Συντάγματος.
3. Τις διατάξεις του Ν. 998/79 «Περί προστασίας των δασών κ.λπ.» και ειδικότερα:
 - α) του άρθρου 41 παρ. 1, β) του άρθρου 38 παρ. 1.

4. Τις διατάξεις του Ν. 2503/97 «Διοίκηση, οργάνωση, στελέχωση της Περιφέρειας, ρύθμιση θεμάτων για την τοπική αυτοδιοίκηση και άλλες διατάξεις».

5. Την απόφαση του Γεν. Γραμματέα Περιφέρειας Πελοποννήσου αριθμ. 5872/29.8.97 «Τοποθέτηση Προϊσταμένων Δ/νσεων Υπηρεσιών Περιφέρειας Πελοποννήσου και εξουσιοδότηση υπογραφής».

6. Τις διαταγές του Υπουργείου Γεωργίας:

α) 160417/1180/8.7.80, β) 182447/3049/24.9.80.

7. Τη 2062/22.10.97 πρόταση του Δασαρχείου Γυθείου, με την οποία προτείνεται η κήρυξη της έκτασης ως αναδασωτέας, αποφασίζουμε:

Κηρύσσουμε αναδασωτέα με σκοπό την αποκατάσταση με φυσική αναγέννηση της προϋπάρχουσας δασικής βλάστησης (ασπάλθαο - πουρνάρι κ.λπ.) που καταστράφηκε από πυρκαγιά στις 25.9.97 της κατηγορίας της παραγράφου 2 του άρθρου 3 του Ν. 998/79 δημόσια δασική έκταση εμβαδού τετρακοσίων σαράντα τριών (443) στρεμ. και τριακοσίων είκοσι πέντε (325) τ.μ., που βρίσκεται στη θέση «Κάστρο Κελεφάς» Δήμου Οιτύλου και προσδιορίζεται στο από 22.10.97 απόσπασμα χάρτη κλ. 1:5000 Γ.Υ.Σ. (Φ.Χ. ΑΡΕΟΠΟΛΙΣ) και έχει όρια:

Βόρεια: Δημόσια δασική έκταση και ελαιοκτήματα,

Νότια: Ομοίως,

Ανατολικά: Ελαιοκτήματα,

Δυτικά: Δημόσια δασική έκταση,

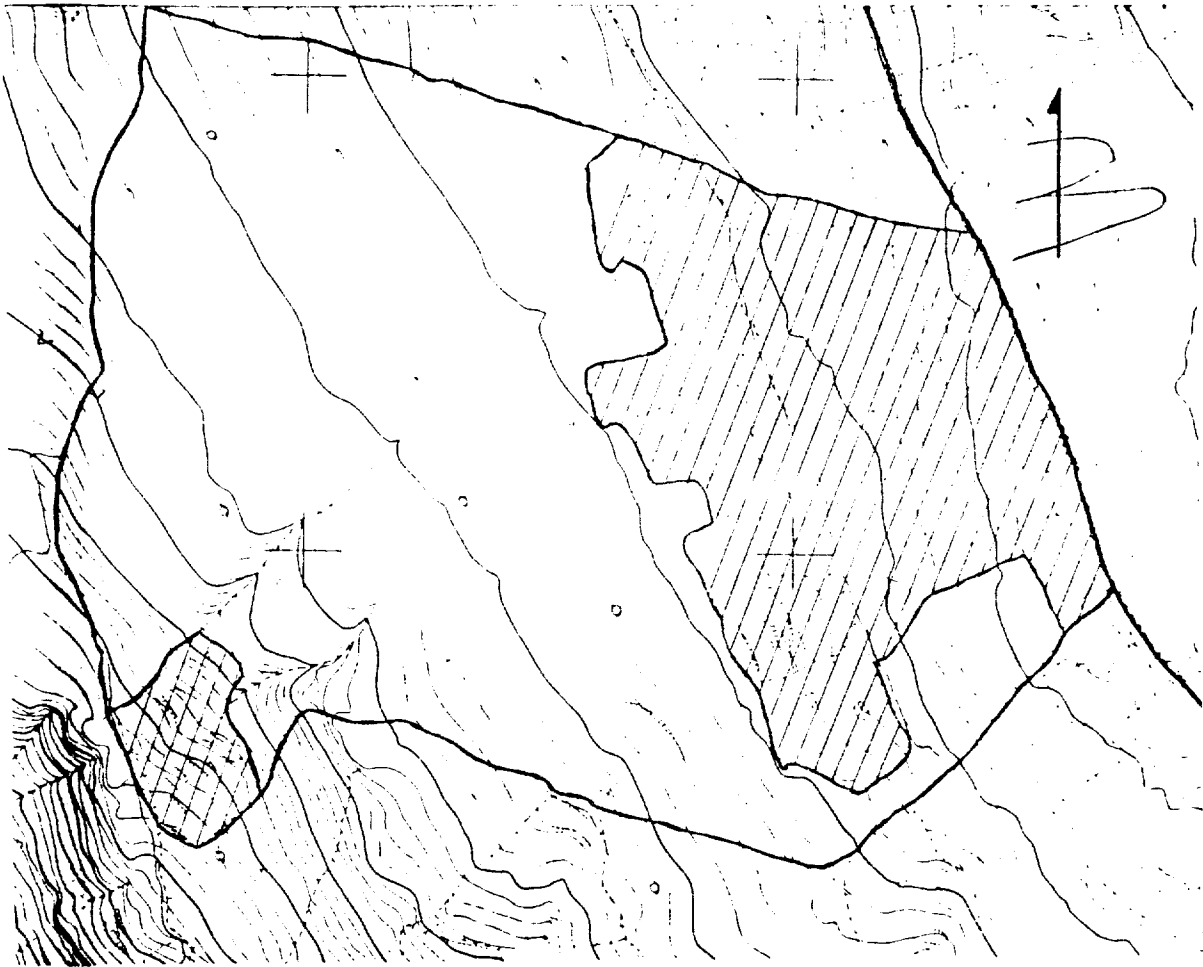
όπως φαίνεται στο συνημμένο διάγραμμα που αποτελεί αναπόσπαστο μέρος της απόφασης αυτής.

Η απόφαση αυτή να δημοσιευθεί στην Εφημερίδα της Κυβερνήσεως.

Σπάρτη, 4 Νοεμβρίου 1997

Με εντολή Γεν. Γραμ. Περιφέρειας
 Ο Διευθυντής Δασών
 ΓΡΗΓΟΡΙΟΣ ΠΑΠΑΪΩΑΝΝΟΥ

ΑΠΟΦΑΣΜΑ ΧΑΡΤΗ ΚΑΙΜΑΚΑΣ 1:5.000 Γ.Υ.Ε. 3.Χ. ΑΡΧΕΣΟΛΙΟΥ ΑΡΙΘ. 7301.2 ΘΙΑΣΩ ΜΤΟ ΟΜΟΙΟ ΠΛΗΡΕΣ
ΕΣΤΑΙ Η ΠΕΡΙΜΕΤΡΟΣ ΤΗΣ ΕΚΤΑΣΗΣ ΤΟΥ ΚΑΤΑΤΡΑΦΗΚΕ ΑΠΟ ΤΗΝ ΞΥΚΑΛΙΑ ΤΗΣ 25-2-1997



Υ Π Ο Μ Η Ν Ι Δ

Αγροτική έκταση

Έκταση που θα κληροχθεί αναδασωτέα

Αριθμός: 1340/97

Εμβαδόν κλημένης αγροτικής έκτασης 184,125 στρέμματα.

Εμβαδόν έκτασης που θα κληροχθεί αναδασωτέα 443,325 στρέμματα.

Γόττειο 27 Οκτωβρίου 1997

ΘΕΩΡΗΘΗΚΕ
ΕΠΙΤΡΟΠΗ
ΚΟΙΝΩΝΙΑΣ
ΚΑΙ
ΑΝΤΙΣΤΡΑΤΗΓΙΚΗΣ

ΖΑΚΑΡΑΣ ΓΕΩΡΓΙΟΣ
ΔΑΣΟΛΟΓΟΣ

Ο ΣΥΝΤΑΚΤΗΣ

ΑΠΟΣΤΟΛΗ ΑΝΤΙΓΡΑΦΟ

Προέδρου του Γενικού
Δασολογικού Διευτηρίου

SECRET

4 Νοεμβρίου 1997

Ε.Γ.Π.

ΟΜΟΣΠΟΝΔΙΑ ΔΑΣΩΝ

ΚΑΚΑΛΕΤΡΗΣ ΧΡΗΣΤΟΣ
ΔΑΣΟΛΟΓΟΣ

ΓΡ. ΓΕΩΡΓΙΟΣ ΠΑΠΑΓΕΩΡΓΙΟΥ

ΠΟΛΕΟΔΟΜΙΑ**ΑΠΟΦΑΣΕΙΣ**

Αριθ. 3225/264/97

(2)

Τροποποίηση ρυμοτομικού σχεδίου Βούλας μεταξύ των
Ο.Τ. 313-314.

Ο ΝΟΜΑΡΧΗΣ ΑΝΑΤ. ΑΤΤΙΚΗΣ

Έχοντας υπόψη:

1. Τις διατάξεις του από 17.7.23 Ν.Δ. «περί σχεδίων πόλεων και κωμών του Κράτους», όπως τροποποιήθηκε και συμπληρώθηκε μεταγενέστερα.

2. Τις διατάξεις του Ν. 2218/94 «Ίδρυση Νομαρχιακής Αυτοδιοίκησης, Τροποποίηση διατάξεων για την πρωτοβάθμια αυτοδιοίκηση και την περιφέρεια και άλλες διατάξεις» (ΦΕΚ 90/τ. Α/13.6.94) και τις όμοιες του Ν. 2240/94 «συμπλήρωση διατάξεων για τη Νομαρχιακή Αυτοδιοίκηση και άλλες διατάξεις» (ΦΕΚ 153/Α/16.6.94) με τις οποίες ιδρύθηκαν οι Νομαρχιακές Αυτοδιοικήσεις.

3. Τον ισχύοντα οργανισμό εσωτ. λειτουργίας των Υπηρεσιών της Νομαρχιακής Αυτοδιοίκησης Ανατ. Αττικής (ΦΕΚ 400Β/95).

4. Τις διατάξεις του Α.Ν. 314/68, όπως τροποποιήθηκαν και συμπληρώθηκαν με το Ν.Δ. 1018/71.

5. Τις διατάξεις του Π.Δ. 183 ΦΕΚ 70Α/86 περί εγκλίσεως τροποποιήσεων σχεδίων πόλεων.

6. Την υπ' αρ. 177/96 απόφαση του Δ. Συμβουλίου Βούλας.

7. Το Πρακτικό 7 της 22ας Συνεδρίας της 22.6.97 του ΣΧΟΠΝΑΑ.

8. Την υπ' αριθ. 4111/97 βεβαίωση του Δήμου Βούλας ότι με την τροποποίηση δεν επιβαρύνεται ο δημοτικός προϋπολογισμός.

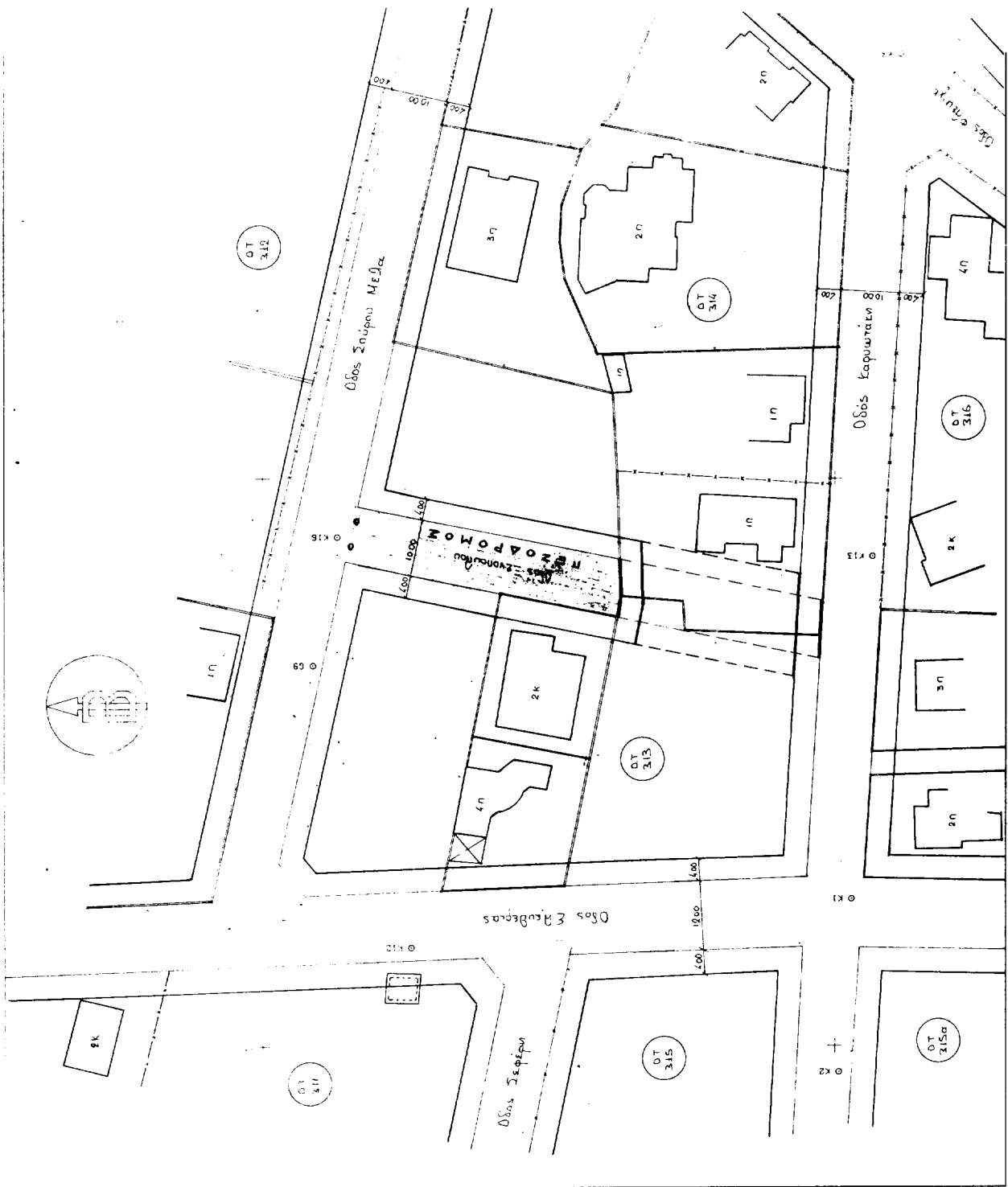
9. Τις διατάξεις του άρθρου 29Α του Ν. 1558/85 όπως προστέθηκε με το άρθρο 27 του Ν. 2081/1992 (ΦΕΚ 154Α) και το γεγονός ότι από τις διατάξεις αυτής της απόφασης δεν προκαλείται δαπάνη εις βάρος του δημοτικού προϋπολογισμού, αποφασίζουμε:

Εγκρίνουμε την τροποποίηση του ρυμοτομικού σχεδίου Βούλας μεταξύ των Ο.Τ. 313-314 με την κατάργηση τμήματος της οδού Ξενοπούλου και πεζοδρόμηση του υπολοίπου τμήματος, όπως απεικονίζεται στο συνημμένο τοπογραφικό διάγραμμα.

Η απόφαση αυτή να δημοσιευθεί στην Εφημερίδα της Κυβερνήσεως.

Παλλήνη, 5 Νοεμβρίου 1997

Ο Νομάρχης
ΔΗΜ. ΑΝ. ΦΡΑΓΚΟΣ



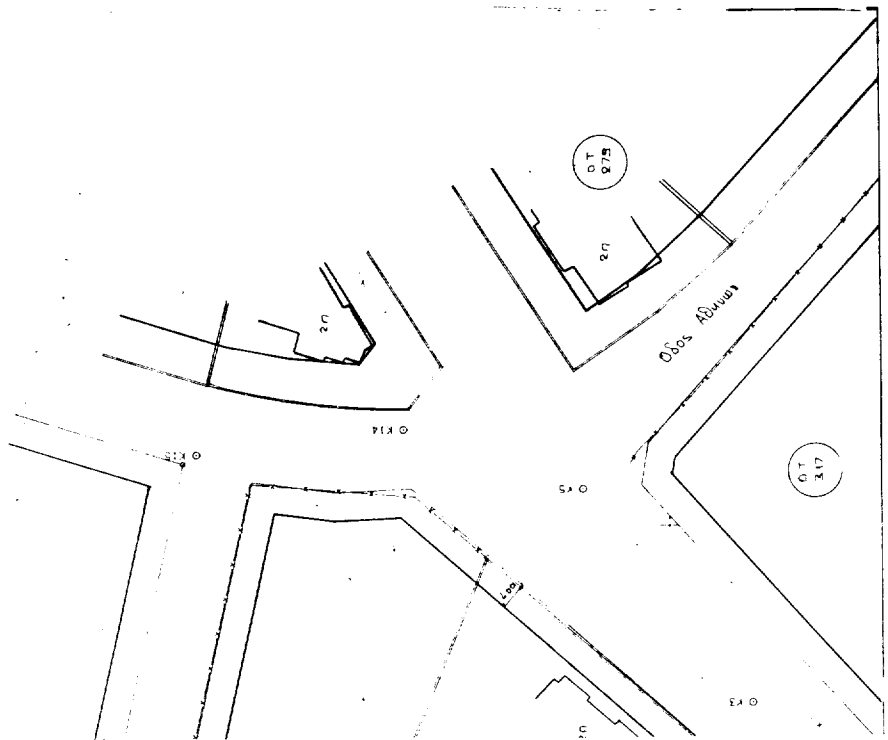

ΕΛΛΗΝΙΚΗ ΔΗΜΟΚΡΑΤΙΑ
ΝΟΜΑΡΧΙΑΚΗ ΑΥΤΟΔ/ΣΗ Α. ΑΤΤΙΚΗΣ
Δ/ΝΣΗ ΧΩΡ. ΠΟΛ. ΠΕΡ/ΝΤΟΣ
ΓΡΑΦΕΙΟ ΤΡΟΠΟΠΟΙΗΣΕΩΝ

Τροποποίηση ρυθ. σχεδίου Βούλας μεταξύ των
Ο.Τ. 313-314 με την κατασκευή τμήματος της
οδού Ξενοπούλου και πεζοδρομική του υποδομή
τμήματος

Εγκρίνεται με την υπαρ. 3225/264/97
απόφαση Νομαρχ. Α. ΑΤΤΙΚΗΣ

Ο ΝΟΜΑΡΧΗΣ

Δ. ΦΡΑΓΚΟΣ



Αριθ. 14719/1381/97

(3)

Τροποποίηση ρυμοτομικού σχεδίου Αρτέμιδος 6η Π.Ε.
στα Ο.Τ. 1861 - 1861Α και 1860.

Ο ΝΟΜΑΡΧΗΣ ΑΝΑΤ. ΑΤΤΙΚΗΣ

Έχοντας υπόψη:

1. Τις διατάξεις του από 17.7.23 Ν.Δ. «περί σχεδίων πόλεων και κωμών του Κράτους», όπως τροποποιήθηκε και συμπληρώθηκε μεταγενέστερα.

2. Τις διατάξεις του Ν. 2218/94 «Ίδρυση Νομαρχιακής Αυτοδιοίκησης, Τροποποίηση διατάξεων για την πρωτοβάθμια αυτοδιοίκηση και την περιφέρεια και άλλες διατάξεις» (ΦΕΚ 90/Τ.Α/13.6.94) και τις όμοιες του Ν. 2240/94 «συμπλήρωση διατάξεων για τη Νομαρχιακή Αυτοδιοίκηση και άλλες διατάξεις» (ΦΕΚ 153/Α/16.6.94) με τις οποίες ιδρύθηκαν οι Νομαρχιακές Αυτοδιοικήσεις.

3. Τον ισχύοντα οργανισμό εσωτ. λειτουργίας των Υπηρεσιών της Νομαρχιακής Αυτοδιοίκησης Ανατ. Αττικής (ΦΕΚ 400Β/95).

4. Τις διατάξεις του Α.Ν. 314/68, όπως τροποποιήθηκαν και συμπληρώθηκαν με το Ν.Δ. 1018/71.

5. Τις διατάξεις του Π.Δ. 183 ΦΕΚ 70Α/86 περί εγκλίσεως τροποποιήσεων σχεδίων πόλεων.

6. Την υπ' αρ. 169/96 απόφαση του Δ. Συμβουλίου Αρτέμιδος.

7. Το Πρακτικό 17 της 26ης Συνεδρίας της 4.9.97 του ΣΧΟΠΝΑΑ.

8. Την υπ' αριθ. 1870/97 βεβαίωση του Δημοτικού Συμβουλίου Αρτέμιδος ότι με την τροποποίηση δεν επιβαρύνεται ο δημοτικός προϋπολογισμός.

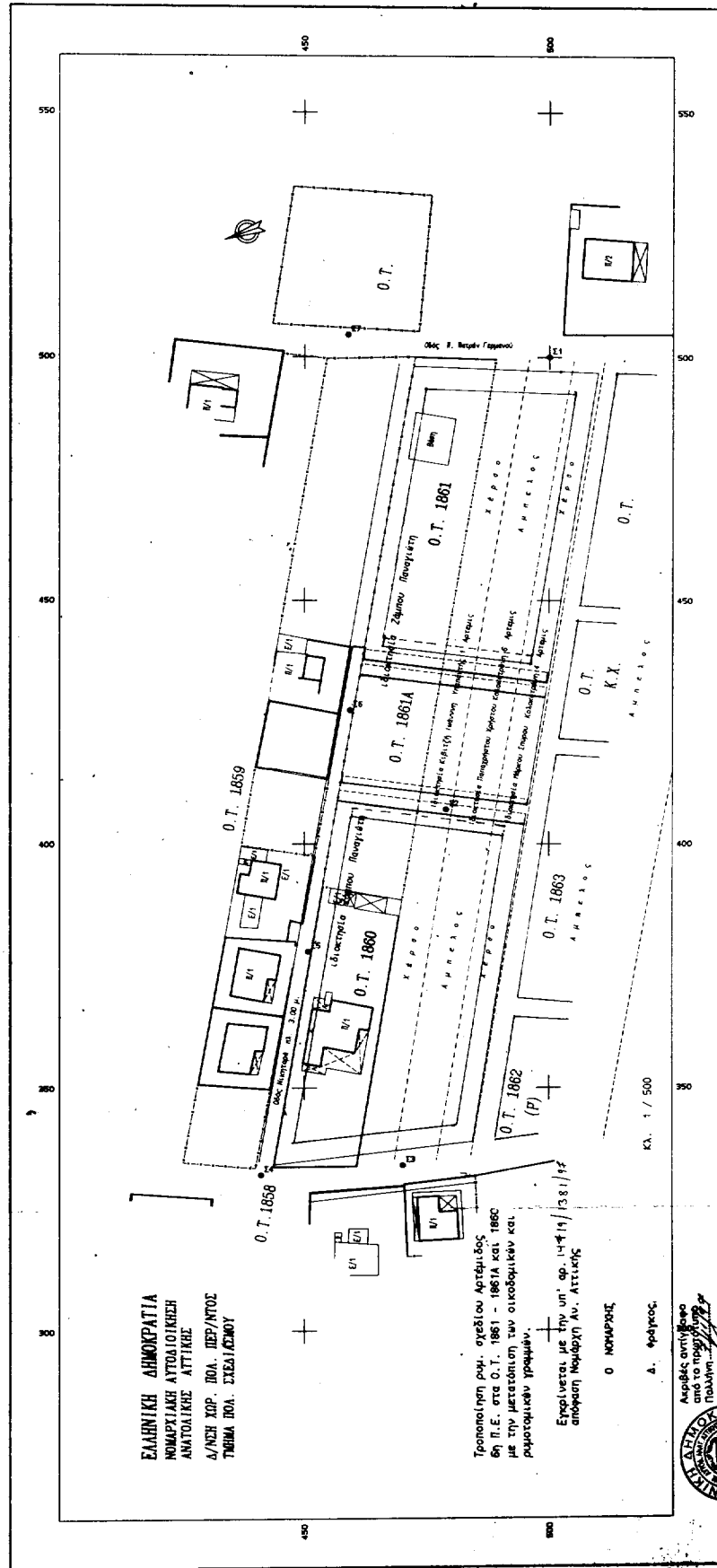
9. Τις διατάξεις του άρθρου 29Α του Ν. 1558/85 όπως προστέθηκε με το άρθρο 27 του Ν. 2081/1992 (ΦΕΚ 154Α) και το γεγονός ότι από τις διατάξεις αυτής της απόφασης δεν προκαλείται δαπάνη εις βάρος του δημοτικού προϋπολογισμού, αποφασίζουμε:

Εγκρίνουμε την τροποποίηση του ρυμοτομικού σχεδίου Αρτέμιδος 6η Π.Ε. στο Ο.Τ. 1861 - 1861Α και 1860 με την μετατόπιση των οικοδομικών και ρυμοτομικών γραμμών, όπως απεικονίζεται στο συνημμένο τοπογραφικό διάγραμμα.

Η απόφαση αυτή να δημοσιευθεί στην Εφημερίδα της Κυβερνήσεως.

Παλλήνη, 17 Οκτωβρίου 1997

Ο Νομάρχης
ΔΗΜ. ΑΝ. ΦΡΑΓΚΟΣ




ΕΛΛΗΝΙΚΗ ΔΗΜΟΚΡΑΤΙΑ
 ΝΟΜΑΡΧΙΑΚΗ ΑΥΤΟΔΙΟΙΚΗΣΗ
 ΑΝΑΤΟΛΙΚΗΣ ΑΤΤΙΚΗΣ
 Δ/ΝΣΗ ΧΩΡ. ΠΟΛ. ΠΕΡ/ΜΤΟΣ
 ΤΜΗΜΑ ΠΟΛ. ΣΧΕΔΙΑΣΜΟΥ

Τροποποίηση χωρ. σχεδίου Αρτέμιδος
 6η Π.Ε. στα Ο.Τ. 1861 - 1864 και 1860
 με την μετατόπιση των οικοδομικών και
 ρυμοτομικών γραμμών.

Εγκρίνεται με την υπ' αριθ. 14419/1381/14
 απόφαση Νομάρχη Αν. Αττικής

Ο ΝΟΜΑΡΧΗΣ
 Δ. Φράγκος

Αρχίβος αριθμ. 3000
 από το πρωτότυπο
 Παύλιος...



Αριθ. 12/9053

(4)

Προσδιορισμός χρήσης τεμαχίου αγροκτήματος Φιλίππων
Ν. Καβάλας για ίδρυση Ξενώνα.

Ο ΝΟΜΑΡΧΗΣ ΚΑΒΑΛΑΣ

Έχοντας υπόψη:

1. Το Ν. 1512/1985 «Περί τροποποιήσεως και συμπληρώσεως πολεοδομικών διατάξεων και ειδικότερα το άρθρο 3 αυτού περί καθορισμού χρήσεων παραχωρουμένων δημοσίων εκτάσεων.

2. Τη γνώμη της Δ/νσης Γεωργίας Καβάλας που διατυπώνεται στο υπ' αριθμ. πρωτ. 06/8542/22.8.97 έγγραφό της και συνοδεύεται από τις γνώμες των:

α) Κοινοτικού Συμβουλίου, β) Δ/νσεως Δασών Καβάλας, γ) Γραφείο Ε.Ο.Τ. Καβάλας, δ) Εφορείας Προϊστ. και Κλασ. Αρχ/των και ε) Δ/νσης Υγιεινής.

3. Την υπ' αριθμ. ταυτάριμη γνωμάτευση του ΤΠ και ΠΕ Ν. Καβάλας.

4. Την υπ' αριθμ. 83840/3591/12.12.1986 αποφ. Υπουρ. ΠΕΧΩΔΕ (ΦΕΚ 1Δ'5.1.87), αποφασίζουμε:

1) Ότι το υπό στοιχεία 2067ζ τεμάχιο εκ του 2067 κοινοχρήστου του αγροκτήματος Φιλίππων επιφανείας 4.000 τ.μ. που πρόκειται να παραχωρηθεί στην Εκκλ. Επιτρ. Ι.Ν. Κοιμήσεως Θεοτόκου Φιλίππων είναι ΚΑΤΑΛΛΗΛΟ για την ίδρυση σ' αυτό Εκκλησίας Ξενώνας.


Το ανωτέρω τεμάχιο φαίνεται στο συνημμένο και θεωρημένο από τον Πρ/νο της Δ/νσης Πολεοδομίας διάγραμμα σε κλίμ. 1:5000.

Η απόφαση αυτή να δημοσιευθεί στην Εφημερίδα της Κυβερνήσεως.

Καβάλα, 5 Νοεμβρίου 1997

Ο Νομάρχης

ΙΩΑΝΝΗΣ ΚΑΡΑΤΖΙΩΤΗΣ



Ν. ΚΑΒΑΛΑΣ
ΑΓΡΟΚΤΗΜΑ ΦΙΛΙΠΠΟΙ
ΤΕΜΑΧΙΟ 2067ζ
Επιφανείας 4.000 τ.μ προοριζόμενο
για ίδρυση Εκκλησίας Ξενώνας

ΘΕΩΡΕΙΤΑΙ

και συνοδεύεται την υπ' 12/9053
απόφαση του Νομάρχη Καβάλας
Καβάλα 5-11-1997

Ο Προϊστάμενος ΤΠ & ΠΕ

Σωτήρης Μπενεβός
Αρχ/των Μηχανικός με Α'